

ด่วนที่สุด

ที่ สต (บร) ๐๐๐๒ / ว ๑๘



สำนักงานคณะกรรมการการเลือกตั้ง
ประจำจังหวัดบุรีรัมย์
๔๔๕ หมู่ที่ ๖ ตำบลกระสัง
อำเภอเมือง จังหวัดบุรีรัมย์ ๓๑๐๐๐

๓ กุมภาพันธ์ ๒๕๖๖

เรื่อง การรับฟังความคิดเห็นและข้อเสนอแนะเกี่ยวกับการแบ่งเขตเลือกตั้งสมาชิกสภาผู้แทนราษฎรจังหวัดบุรีรัมย์
เรียน นายกองค์การบริหารส่วนจังหวัดบุรีรัมย์ นายกเทศมนตรีและนายกองค์การบริหารส่วนตำบลทุกแห่งในจังหวัดบุรีรัมย์

- สิ่งที่ส่งมาด้วย ๑. สำเนาประกาศสำนักงานคณะกรรมการการเลือกตั้ง เรื่อง รูปแบบการแบ่งเขตเลือกตั้งสมาชิกสภาผู้แทนราษฎรของจังหวัดบุรีรัมย์ เพื่อรับฟังความคิดเห็นของพรรคการเมืองและประชาชนในจังหวัดบุรีรัมย์ ลงวันที่ ๑ กุมภาพันธ์ ๒๕๖๖ จำนวน ๑ ชุด (๑๐ แผ่น)
๒. ข้อมูลจำนวนราษฎรในจังหวัดบุรีรัมย์ จำนวน ๑ ชุด (๗ แผ่น)
๓. แบบรับฟังความคิดเห็นเกี่ยวกับการแบ่งเขตเลือกตั้ง จำนวน ๑ ชุด (๓ แผ่น)

ด้วยคณะกรรมการการเลือกตั้งได้ออกประกาศคณะกรรมการการเลือกตั้ง เรื่อง การแบ่งเขตเลือกตั้งสมาชิกสภาผู้แทนราษฎร พ.ศ. ๒๕๖๖ และประกาศคณะกรรมการการเลือกตั้ง เรื่อง จำนวนสมาชิกสภาผู้แทนราษฎรแบบแบ่งเขตเลือกตั้งและเขตเลือกตั้งของแต่ละจังหวัดสำหรับการเลือกตั้งสมาชิกสภาผู้แทนราษฎรเป็นการทั่วไปครั้งแรกภายหลังประกาศใช้รัฐธรรมนูญแห่งราชอาณาจักรไทย แก้ไขเพิ่มเติม (ฉบับที่ ๑) พุทธศักราช ๒๕๖๔ โดยประกาศจำนวนสมาชิกสภาผู้แทนราษฎรแบบแบ่งเขตเลือกตั้งของจังหวัดบุรีรัมย์จำนวน ๑๐ คน ๑๐ เขตเลือกตั้ง

ในการนี้ ผู้อำนวยการสำนักงานคณะกรรมการการเลือกตั้งประจำจังหวัดบุรีรัมย์ ได้จัดทำรูปแบบการแบ่งเขตเลือกตั้งของจังหวัดบุรีรัมย์แล้ว จึงขอจัดส่งประกาศรูปแบบการแบ่งเขตเลือกตั้ง จำนวน ๓ รูปแบบ (แบบ ก , แบบ ข และ แบบ ค) มาเพื่อรับฟังความคิดเห็นของพรรคการเมืองและประชาชนในจังหวัดบุรีรัมย์ ดังนั้นจึงขอความอนุเคราะห์ในการปิดประกาศและประชาสัมพันธ์รูปแบบการแบ่งเขตเลือกตั้งให้พรรคการเมืองและประชาชนได้ทราบ เพื่อมีส่วนร่วมในการแสดงความคิดเห็นอย่างทั่วถึง ในระหว่างวันที่ ๔ - ๑๓ กุมภาพันธ์ ๒๕๖๖ รายละเอียดปรากฏตามสิ่งที่ส่งมาด้วยนี้

ทั้งนี้ หากมีผู้แสดงความคิดเห็น ขอความอนุเคราะห์รวบรวมแบบแสดงความคิดเห็นส่งให้สำนักงานคณะกรรมการการเลือกตั้งประจำจังหวัดบุรีรัมย์ ภายในวันที่ ๑๔ กุมภาพันธ์ ๒๕๖๖ เพื่อจักได้ดำเนินการในขั้นตอนต่อไป ภายในกรอบระยะเวลาที่สำนักงานคณะกรรมการการเลือกตั้งกำหนด

จึงเรียนมาเพื่อโปรดพิจารณา และขอขอบคุณมา ณ โอกาสนี้

ขอแสดงความนับถือ

(นางสาวปิยนฎ กลางพนม)

ผู้อำนวยการการเลือกตั้งประจำจังหวัดบุรีรัมย์

กลุ่มงานจัดการเลือกตั้งและการมีส่วนร่วม

โทรศัพท์/โทรสาร ๐ ๔๔๖๐ ๔๐๐๐ ต่อ ๑๒๒๐

ไปรษณีย์อิเล็กทรอนิกส์ saraban_brm@ect.go.th

ผู้ประสานงาน นายอดิเทพ จิตจำนง ๐๘ ๔๔๔๕ ๗๘๓๑

“ไทยโหวต คนไทยพร้อมใช้สิทธิ”





ประกาศสำนักงานคณะกรรมการการเลือกตั้งประจำจังหวัดบุรีรัมย์
เรื่อง รูปแบบการแบ่งเขตเลือกตั้งสมาชิกสภาผู้แทนราษฎรแบบแบ่งเขตเลือกตั้ง
ของจังหวัดบุรีรัมย์

ด้วยคณะกรรมการการเลือกตั้งได้มีประกาศคณะกรรมการการเลือกตั้ง เรื่อง จำนวนสมาชิกสภาผู้แทนราษฎรแบบแบ่งเขตเลือกตั้งและเขตเลือกตั้งของแต่ละจังหวัดสำหรับการเลือกตั้งสมาชิกสภาผู้แทนราษฎรเป็นการทั่วไปครั้งแรกภายหลังประกาศใช้รัฐธรรมนูญแห่งราชอาณาจักรไทยแก้ไขเพิ่มเติม (ฉบับที่ ๑) พุทธศักราช ๒๕๖๔ ประกาศ ณ วันที่ ๓๑ มกราคม ๒๕๖๖

อาศัยอำนาจตามความในข้อ ๓ ของประกาศคณะกรรมการการเลือกตั้ง เรื่อง การแบ่งเขตเลือกตั้งสมาชิกสภาผู้แทนราษฎร พ.ศ. ๒๕๖๖ จึงประกาศรูปแบบการแบ่งเขตเลือกตั้งสมาชิกสภาผู้แทนราษฎรแบบแบ่งเขตเลือกตั้ง จังหวัดบุรีรัมย์ เพื่อรับฟังความคิดเห็นของพรรคการเมืองและประชาชนในจังหวัดบุรีรัมย์ ดังต่อไปนี้

๑. รูปแบบการแบ่งเขตเลือกตั้งสมาชิกสภาผู้แทนราษฎรแบบแบ่งเขตเลือกตั้ง จังหวัดบุรีรัมย์ จำนวน ๓ รูปแบบ ตามเอกสารและแผนที่แนบท้ายประกาศฉบับนี้

๒. พรรคการเมืองพรรคใดหรือประชาชนผู้ใด มีข้อคิดเห็นหรือข้อเสนอแนะเกี่ยวกับรูปแบบการแบ่งเขตเลือกตั้งสมาชิกสภาผู้แทนราษฎรแบบแบ่งเขตเลือกตั้ง จังหวัดบุรีรัมย์ ให้แสดงความคิดเห็นหรือข้อเสนอแนะต่อผู้อำนวยการการเลือกตั้งประจำจังหวัดบุรีรัมย์ ภายในระยะเวลา ๑๐ วันนับแต่วันปิดประกาศ (ภายในวันที่ ๑๓ กุมภาพันธ์ ๒๕๖๖) โดยจัดส่งความคิดเห็นหรือข้อเสนอแนะเป็นหนังสือหรือแบบแสดงความคิดเห็นไปยังสำนักงานคณะกรรมการการเลือกตั้งประจำจังหวัดบุรีรัมย์ ที่เลขที่ ๙๙๙ หมู่ที่ ๖ ตำบลกระสัง อำเภอเมืองบุรีรัมย์ จังหวัดบุรีรัมย์ ๓๑๐๐๐ หรือทางโทรสารหมายเลข ๐ ๔๔๖๐ ๔๐๐๐ ต่อ ๑๕๐๐ หรือทางไปรษณีย์อิเล็กทรอนิกส์ (E-mail) saraban_brm@ect.go.th

๓. ในกรณีพรรคการเมือง หน่วยงานของรัฐ หรือบุคคลใด ต้องการรูปแบบการแบ่งเขตเลือกตั้งที่ปิดประกาศไว้ ให้ขอคัดสำเนาจากสำนักงานคณะกรรมการการเลือกตั้งประจำจังหวัดบุรีรัมย์ โดยเสียค่าใช้จ่ายเอง ตามวิธีการที่สำนักงานคณะกรรมการการเลือกตั้งประจำจังหวัดบุรีรัมย์ กำหนด หรือสามารถดาวน์โหลดได้ที่เว็บไซต์ของสำนักงานคณะกรรมการการเลือกตั้งประจำจังหวัดบุรีรัมย์ (<https://www.ect.go.th/buriram>)

๔. รูปแบบการแบ่งเขตเลือกตั้งตามข้อ ๑ ปิดประกาศไว้ ณ สำนักงานคณะกรรมการการเลือกตั้งประจำจังหวัดบุรีรัมย์ ศาลากลางจังหวัดบุรีรัมย์ ที่ว่าการอำเภอ สำนักงานเทศบาล ที่ทำการองค์การบริหารส่วนตำบลในจังหวัดบุรีรัมย์ และเผยแพร่ผ่านเว็บไซต์ <https://www.ect.go.th/buriram>

จึงประกาศให้ทราบโดยทั่วกัน

ประกาศ ณ วันที่ ๑๓ กุมภาพันธ์ พ.ศ. ๒๕๖๖

(นางสาวปิยนุก กลางพนม)

ผู้อำนวยการการเลือกตั้งประจำจังหวัดบุรีรัมย์

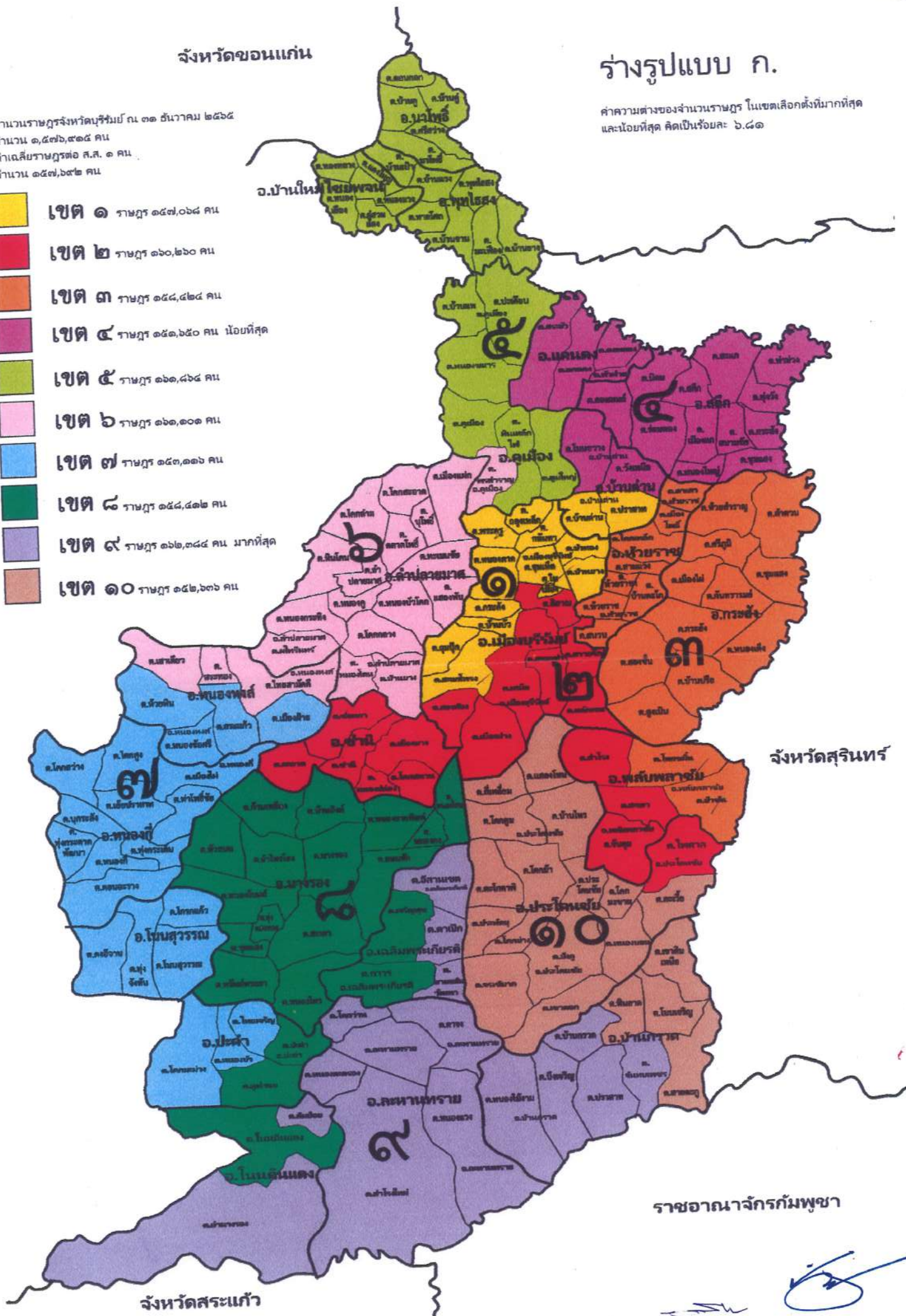
จังหวัดขอนแก่น

ร่างรูปแบบ ก.

จำนวนราษฎรจังหวัดบุรีรัมย์ ณ ๓๑ ธันวาคม ๒๕๖๕
 จำนวน ๑,๕๗๖,๙๑๔ คน
 ค่าเฉลี่ยราษฎรต่อ ส.ส. ๑ คน
 จำนวน ๑๕๗,๖๙๒ คน

- เขต ๑ ราษฎร ๑๕๗,๐๖๘ คน
- เขต ๒ ราษฎร ๑๖๐,๒๖๐ คน
- เขต ๓ ราษฎร ๑๕๔,๔๒๔ คน
- เขต ๔ ราษฎร ๑๕๑,๖๕๐ คน น้อยที่สุด
- เขต ๕ ราษฎร ๑๖๒,๔๖๔ คน
- เขต ๖ ราษฎร ๑๖๒,๑๐๑ คน
- เขต ๗ ราษฎร ๑๕๓,๑๑๖ คน
- เขต ๘ ราษฎร ๑๕๔,๔๑๒ คน
- เขต ๙ ราษฎร ๑๖๒,๓๘๔ คน มากที่สุด
- เขต ๑๐ ราษฎร ๑๕๒,๖๓๖ คน

ค่าความต่างของจำนวนราษฎร ในเขตเลือกตั้งที่มากที่สุด
 และน้อยที่สุด คิดเป็นร้อยละ ๖.๘๑



ราชอาณาจักรกัมพูชา

จำนวนราษฎรในแต่ละเขตเลือกตั้งของจังหวัดบุรีรัมย์

จำนวนราษฎรจังหวัดบุรีรัมย์ ณ วันที่ ๓๑ ธันวาคม ๒๕๖๕ คือ ๑,๕๗๖,๙๑๕ คน

จำนวนเฉลี่ยราษฎรต่อ ส.ส. ๑ คน ในจังหวัดบุรีรัมย์ เท่ากับ ๑๕๗,๖๙๒ คน

รูปแบบ ก แผ่นที่ ๑/๒

เขตเลือกตั้งที่	พื้นที่ประกอบด้วย	จำนวนราษฎรในเขตเลือกตั้ง (คน)	ผลต่างจากจำนวนเฉลี่ยราษฎรต่อ ส.ส. ๑ คน	คิดเป็นร้อยละ	หมายเหตุ
๑	๑. อำเภอเมืองบุรีรัมย์ (เฉพาะตำบลในเมือง ตำบลบ้านบัว ตำบลพระครู ตำบลถลุงเหล็ก ตำบลหนองตาต ตำบลบ้านยาง ตำบลบัวทอง ตำบลชุมเห็ด ตำบลกลันทา ตำบลกระสัง ตำบลสะแกโพรง และตำบลลุมพิก) ๒. อำเภอบ้านด่าน (เฉพาะตำบลปราสาท และตำบลบ้านด่าน)	๑๕๗,๐๖๘	-๖๒๔	-๐.๔๐	
๒	๑. อำเภอเมืองบุรีรัมย์ (เฉพาะตำบลหลักเขต ตำบลสวายจิก ตำบลเสม็ด ตำบลสองห้อง ตำบลสะแกชำ ตำบลเมืองฝาง และตำบลอิสาน) ๒. อำเภอพลับพลายชัย (เฉพาะตำบลสำโรง ตำบลสะเดา และตำบลจันทุม) ๓. อำเภอชำนิ ๔. อำเภอประโคนชัย (เฉพาะตำบลไพศาล)	๑๖๐,๒๖๐	๒,๕๖๘	๑.๖๓	
๓	๑. อำเภอกระสัง ๒. อำเภอห้วยราช ๓. อำเภอพลับพลายชัย (เฉพาะตำบลโคกขมิ้น และตำบลป่าชัน)	๑๕๘,๔๒๔	๗๓๒	๐.๔๖	
๔	๑. อำเภอสตึก ๒. อำเภอแคนดง ๓. อำเภอบ้านด่าน (เฉพาะตำบลโนนขวาง และตำบลวังเหนือ)	๑๕๑,๖๕๐	-๖,๐๔๒	-๓.๘๓	จำนวนราษฎรน้อยที่สุด
๕	๑. อำเภอนาโพธิ์ ๒. อำเภอบ้านใหม่ไชยพจน์ ๓. อำเภอพุทไธสง ๔. อำเภอคูเมือง (ยกเว้น ตำบลพรสำราญ)	๑๖๑,๘๖๔	๔,๑๗๒	๒.๖๕	

รูปแบบ ก แผ่นที่ ๒/๒

เขตเลือกตั้งที่	พื้นที่ประกอบด้วย	จำนวน ราษฎรใน เขตเลือกตั้ง (คน)	ผลต่างจาก จำนวนเฉลี่ย ราษฎร ต่อ ส.ส. ๑ คน	คิดเป็น ร้อยละ	หมายเหตุ
๖	๑. อำเภอลำปลายมาศ ๒. อำเภอคูเมือง (เฉพาะตำบลพรสำราญ) ๓. อำเภอหนองหงส์ (เฉพาะตำบลไทยสามัคคี ตำบลสระทอง และตำบลเสาศีวี)	๑๖๑,๑๐๑	๓,๕๐๙	๒.๑๖	
๗	๑. อำเภอปะคำ (เฉพาะตำบลไทยเจริญ ตำบลหนองบัว และตำบลโคกมะม่วง) ๒. อำเภอโนนสุวรรณ ๓. อำเภอหนองกี่ ๔. อำเภอหนองหงส์ (เฉพาะตำบลหนองชัยศรี ตำบลห้วยหิน ตำบลเมืองฝ้าย และตำบลสระแก้ว)	๑๕๓,๑๑๖	-๕,๕๗๖	-๒.๙๐	
๘	๑. อำเภอนางรอง ๒. อำเภอเฉลิมพระเกียรติ (เฉพาะตำบลเจริญสุข และตำบลถาวร) ๓. อำเภอปะคำ (เฉพาะตำบลปะคำ และตำบลหูก้าน) ๔. อำเภอโนนดินแดง (เฉพาะตำบลโนนดินแดง)	๑๕๘,๔๑๒	๗๒๐	๐.๔๖	
๙	๑. อำเภอโนนดินแดง (ยกเว้น ตำบลโนนดินแดง) ๒. อำเภอละหานทราย ๓. อำเภอบ้านกรวด (เฉพาะตำบลบ้านกรวด ตำบลปราสาท ตำบลบึงเจริญ ตำบลจันทเพชร และตำบลหนองไม้งาม) ๔. อำเภอเฉลิมพระเกียรติ (เฉพาะตำบลยายแยมวัฒนา ตำบลอิสานเขต และตำบลตาเป๊ก)	๑๖๒,๓๘๔	๔,๖๙๒	๒.๙๘	จำนวนราษฎร มากที่สุด
๑๐	๑. อำเภอประโคนชัย (ยกเว้นตำบลไพศาล) ๒. อำเภอบ้านกรวด (เฉพาะตำบลเขาดินเหนียว ตำบลโนนเจริญ ตำบลหินลาด และตำบลสายตะกู)	๑๕๒,๖๓๖	-๕,๐๕๖	-๓.๒๑	

เหตุผลประกอบการแบ่งเขตเลือกตั้ง

- พื้นที่ของเขตเลือกตั้งแต่ละเขตติดต่อกัน
- จำนวนราษฎรในแต่ละเขตเลือกตั้งใกล้เคียงกัน
- พื้นที่ส่วนใหญ่เคยเป็นเขตเลือกตั้งเดียวกัน
- ผลต่างจำนวนราษฎรในแต่ละเขตเลือกตั้งไม่เกินร้อยละ ๑๐ และจำนวนราษฎรในเขตเลือกตั้งมากที่สุดและน้อยที่สุด คิดเป็นร้อยละ ๖.๘๑

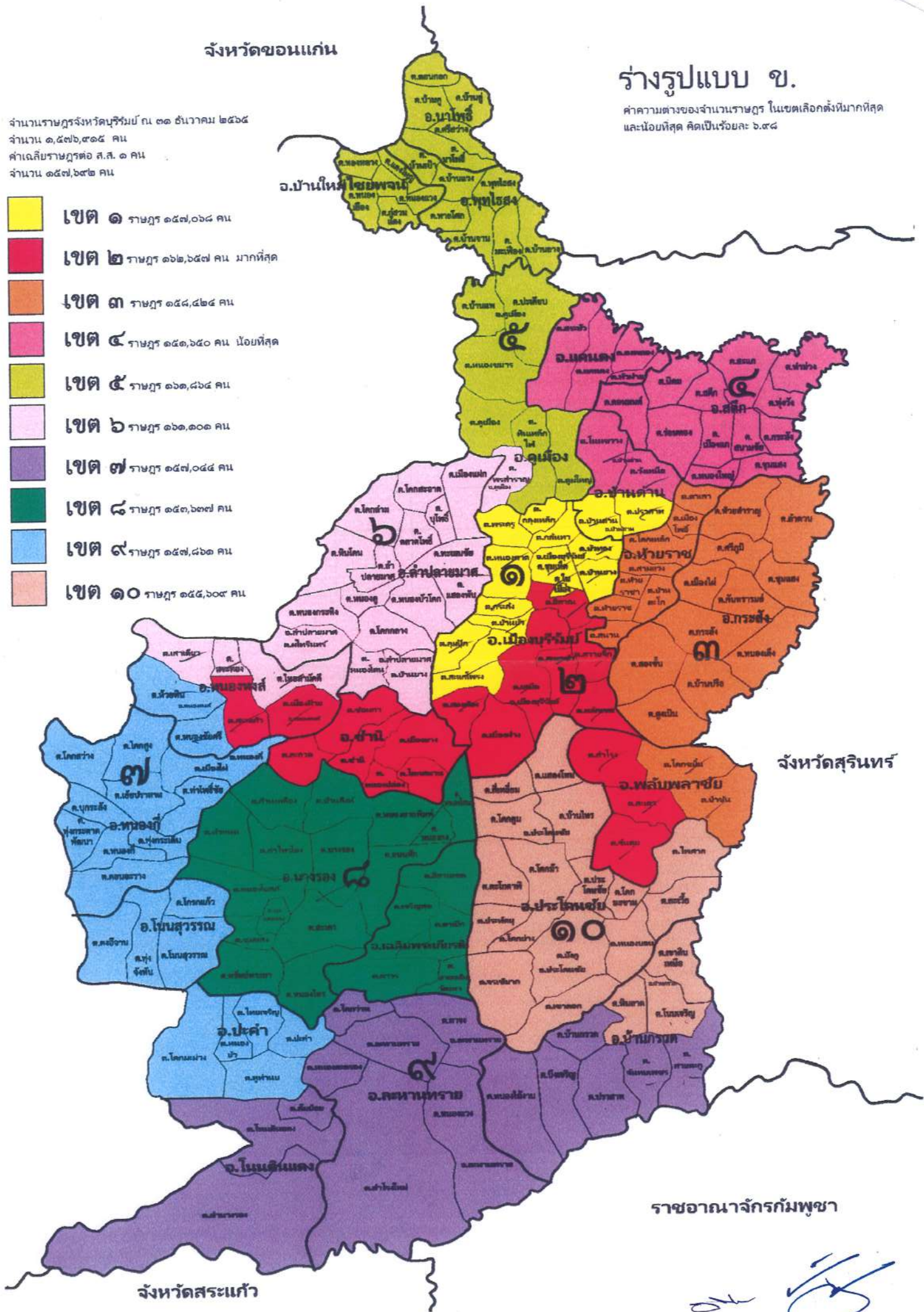
จังหวัดขอนแก่น

ร่างรูปแบบ ข.

จำนวนราษฎรจังหวัดบุรีรัมย์ ณ ๓๑ ธันวาคม ๒๕๖๔
 จำนวน ๑,๕๗๖,๙๑๕ คน
 ค่าเฉลี่ยราษฎรต่อ ส.ส. ๑ คน
 จำนวน ๑๕๗,๖๙๒ คน

ค่าความต่างของจำนวนราษฎร ในเขตเลือกตั้งมากที่สุด
 และน้อยที่สุด คิดเป็นร้อยละ ๖.๙๘

- เขต ๑ ราษฎร ๑๕๗,๐๖๔ คน
- เขต ๒ ราษฎร ๑๖๒,๖๕๗ คน มากที่สุด
- เขต ๓ ราษฎร ๑๕๕,๔๒๔ คน
- เขต ๔ ราษฎร ๑๕๑,๖๕๐ คน น้อยที่สุด
- เขต ๕ ราษฎร ๑๖๓,๘๖๔ คน
- เขต ๖ ราษฎร ๑๖๒,๑๐๑ คน
- เขต ๗ ราษฎร ๑๕๗,๐๘๔ คน
- เขต ๘ ราษฎร ๑๕๗,๖๓๗ คน
- เขต ๙ ราษฎร ๑๕๗,๘๖๒ คน
- เขต ๑๐ ราษฎร ๑๕๕,๖๐๙ คน



(Handwritten signature)

จำนวนราษฎรในแต่ละเขตเลือกตั้งของจังหวัดบุรีรัมย์

จำนวนราษฎรจังหวัดบุรีรัมย์ ณ วันที่ ๓๑ ธันวาคม ๒๕๖๕ คือ ๑,๕๗๖,๙๑๕ คน

จำนวนเฉลี่ยราษฎรต่อ ส.ส. ๑ คน ในจังหวัดบุรีรัมย์ เท่ากับ ๑๕๗,๖๙๒ คน

รูปแบบ ข แผ่นที่ ๑/๒

เขตเลือกตั้งที่	พื้นที่ประกอบด้วย	จำนวนราษฎรในเขตเลือกตั้ง (คน)	ผลต่างจากจำนวนเฉลี่ยราษฎร ต่อ ส.ส. ๑ คน	คิดเป็นร้อยละ	หมายเหตุ
๑	๑. อำเภอเมืองบุรีรัมย์ (เฉพาะตำบลในเมือง ตำบลบ้านบัว ตำบลพระครู ตำบลดงเหล็ก ตำบลหนองตาต ตำบลบ้านยาง ตำบลบัวทอง ตำบลชุมเห็ด ตำบลกลันทา ตำบลกระสัง ตำบลสะแกโพรง และตำบลลุมพิก) ๒. อำเภอบ้านด่าน (เฉพาะตำบลปราสาท และตำบลบ้านด่าน)	๑๕๗,๐๖๘	-๖๒๔	-๐.๔๐	
๒	๑. อำเภอเมืองบุรีรัมย์ (เฉพาะตำบลหลักเขต ตำบลสวายจิก ตำบลเสม็ด ตำบลสองห้อง ตำบลสะแกชำ ตำบลเมืองฝาง และตำบลอิสาน) ๒. อำเภอพลับพลายชัย (เฉพาะตำบลสำโรง ตำบลสะเดา และตำบลจันทุม) ๓. อำเภอชำนิ ๔. อำเภอหนองหงส์ (เฉพาะตำบลเมืองฝ้าย และตำบลสระแก้ว)	๑๖๒,๖๕๗	๔,๙๖๕	๓.๑๕	จำนวนราษฎรมากที่สุด
๓	๑. อำเภอกระสัง ๒. อำเภอห้วยราช ๓. อำเภอพลับพลายชัย (เฉพาะตำบลโคกขมิ้น และตำบลป่าขัน)	๑๕๘,๔๒๔	๗๓๒	๐.๔๖	
๔	๑. อำเภอสตึก ๒. อำเภอแคนดง ๓. อำเภอบ้านด่าน (เฉพาะตำบลโนนขวาง และตำบลวังเหนือ)	๑๕๑,๖๕๐	-๖,๐๔๒	-๓.๘๓	จำนวนราษฎรน้อยที่สุด

สำนักงานคณะกรรมการการเลือกตั้งประจำจังหวัดบุรีรัมย์

รูปแบบ ข แผ่นที่ ๒/๒

เขตเลือกตั้งที่	พื้นที่ประกอบด้วย	จำนวน ราษฎรใน เขตเลือกตั้ง (คน)	ผลต่างจาก จำนวนเฉลี่ย ราษฎร ต่อ ส.ส. ๑ คน	คิดเป็น ร้อยละ		หมายเหตุ
๕	๑. อำเภอนาโพธิ์ ๒. อำเภอบ้านใหม่ไชยพจน์ ๓. อำเภอพุทไธสง ๔. อำเภอคูเมือง (ยกเว้น ตำบลพรสำราญ)	๑๖๑,๘๖๔	๔,๑๗๒	๒.๖๕		
๖	๑. อำเภอลำปลายมาศ ๒. อำเภอคูเมือง (เฉพาะตำบลพรสำราญ) ๓. อำเภอหนองหงส์ (เฉพาะตำบลไทยสามัคคี ตำบลสระทอง และตำบลเสาดิยาว)	๑๖๑,๑๐๑	๓,๔๐๙	๒.๑๖		
๗	๑. อำเภอปะคำ ๒. อำเภอโนนสุวรรณ ๓. อำเภอหนองกี่ ๔. อำเภอหนองหงส์ (เฉพาะตำบลหนองชัยศรี และตำบลห้วยหิน)	๑๕๗,๐๔๔	-๖๔๘	-๐.๔๑		
๘	๑. อำเภอนางรอง ๒. อำเภอเฉลิมพระเกียรติ	๑๕๓,๖๓๗	-๔,๐๕๕	-๒.๕๗		
๙	๑. อำเภอโนนดินแดง ๒. อำเภอละหานทราย ๓. อำเภอบ้านกรวด (เฉพาะตำบลบ้านกรวด ตำบลปราสาท ตำบลบึงเจริญ ตำบลหนองไม้งาม ตำบลจันทบเพชร และตำบลสายตะกู)	๑๕๗,๘๖๑	๑๖๙	๐.๑๑		
๑๐	๑. อำเภอประโคนชัย ๒. อำเภอบ้านกรวด (เฉพาะตำบลเขาดินเหนียว ตำบลโนนเจริญ และตำบลหินลาด)	๑๕๕,๖๐๙	-๒,๐๘๓	-๑.๓๒		

เหตุผลประกอบการแบ่งเขตเลือกตั้ง

- พื้นที่ของเขตเลือกตั้งแต่ละเขตติดต่อกัน
- จำนวนราษฎรในแต่ละเขตเลือกตั้งใกล้เคียงกัน
- พื้นที่ส่วนใหญ่เคยเป็นเขตเลือกตั้งเดียวกัน
- ผลต่างจำนวนราษฎรในแต่ละเขตเลือกตั้งไม่เกินร้อยละ ๑๐ และจำนวนราษฎรในเขตเลือกตั้งมากที่สุดและน้อยที่สุด คิดเป็นร้อยละ ๖.๙๘

สำนักงานคณะกรรมการการเลือกตั้งประจำจังหวัดบุรีรัมย์

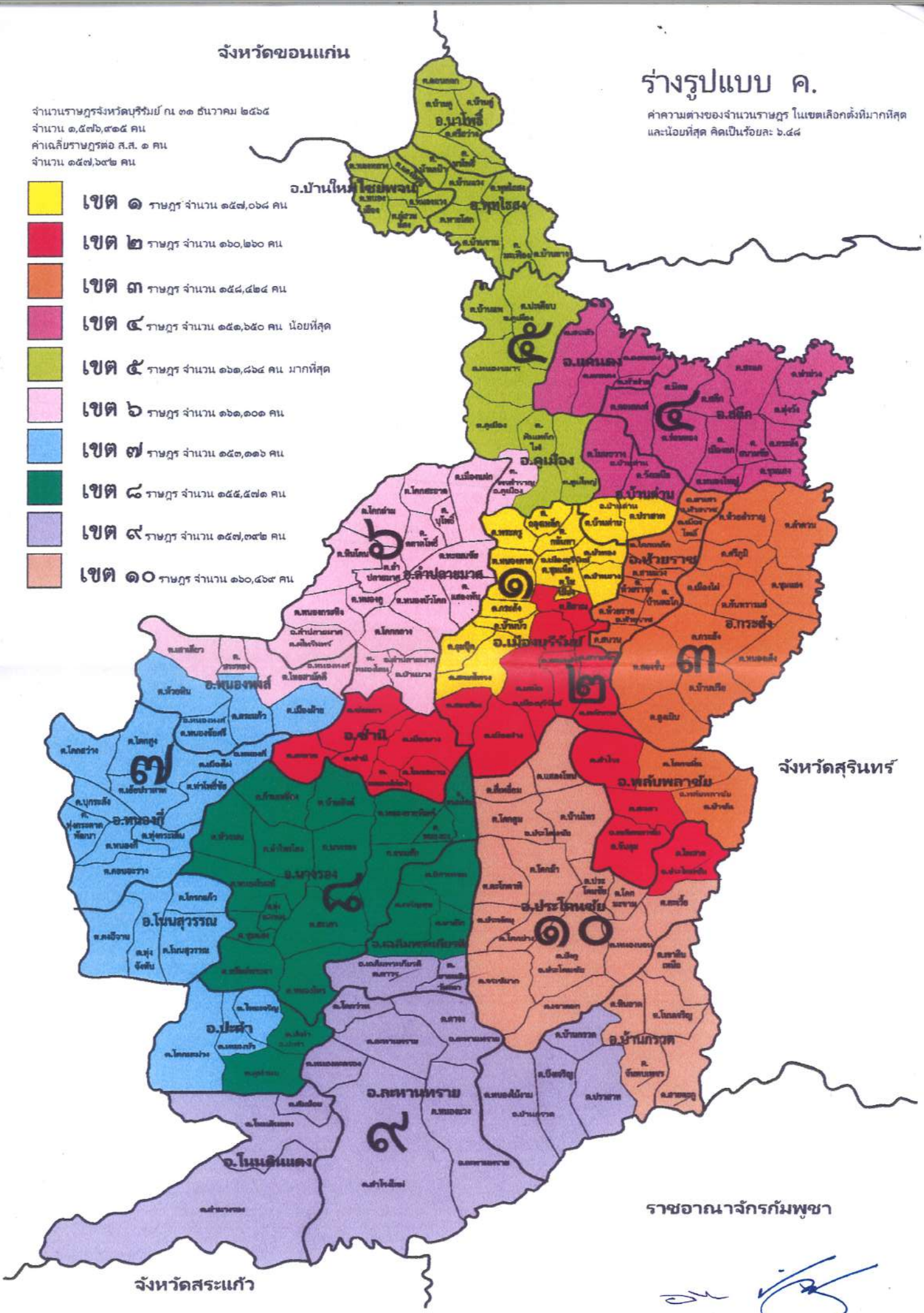
จังหวัดขอนแก่น

ร่างรูปแบบ ค.

ค่าความต่างของจำนวนราษฎร ในเขตเลือกตั้งที่มากที่สุด และน้อยที่สุด คิดเป็นร้อยละ ๖.๔๘

จำนวนราษฎรจังหวัดบุรีรัมย์ ณ ๓๑ ธันวาคม ๒๕๖๔
 จำนวน ๑,๕๗๖,๙๑๔ คน
 ค่าเฉลี่ยราษฎรต่อ ส.ส. ๑ คน
 จำนวน ๑๕๗,๖๙๒ คน

- เขต ๑ ราษฎร จำนวน ๑๕๗,๐๖๘ คน
- เขต ๒ ราษฎร จำนวน ๑๖๐,๒๖๐ คน
- เขต ๓ ราษฎร จำนวน ๑๕๘,๕๒๔ คน
- เขต ๔ ราษฎร จำนวน ๑๕๑,๖๕๐ คน น้อยที่สุด
- เขต ๕ ราษฎร จำนวน ๑๖๑,๘๖๕ คน มากที่สุด
- เขต ๖ ราษฎร จำนวน ๑๖๑,๐๐๑ คน
- เขต ๗ ราษฎร จำนวน ๑๕๓,๑๑๖ คน
- เขต ๘ ราษฎร จำนวน ๑๕๕,๕๓๑ คน
- เขต ๙ ราษฎร จำนวน ๑๕๗,๓๙๒ คน
- เขต ๑๐ ราษฎร จำนวน ๑๖๐,๕๖๙ คน



จังหวัดสุรินทร์

ราชอาณาจักรกรมพญา

จังหวัดสระแก้ว

(Handwritten signature)

จำนวนราษฎรในแต่ละเขตเลือกตั้งของจังหวัดบุรีรัมย์

จำนวนราษฎรจังหวัดบุรีรัมย์ ณ วันที่ ๓๑ ธันวาคม ๒๕๖๕ คือ ๑,๕๗๖,๙๑๕ คน

จำนวนเฉลี่ยราษฎรต่อ ส.ส. ๑ คน ในจังหวัดบุรีรัมย์ เท่ากับ ๑๕๗,๖๙๒ คน

รูปแบบ ค. แผ่นที่ ๑/๒

เขตเลือกตั้งที่	พื้นที่ประกอบด้วย	จำนวนราษฎรในเขตเลือกตั้ง (คน)	ผลต่างจากจำนวนเฉลี่ยราษฎรต่อ ส.ส. ๑ คน	คิดเป็นร้อยละ	หมายเหตุ
๑	๑. อำเภอเมืองบุรีรัมย์ (เฉพาะตำบลในเมือง ตำบลบ้านบัว ตำบลพระครู ตำบลสูงเหล็ก ตำบลหนองตาด ตำบลบ้านยาง ตำบลบัวทอง ตำบลชุมเห็ด ตำบลกลันทา ตำบลกระสัง ตำบลสะแกโพรง และตำบลลุมพิก) ๒. อำเภอบ้านด่าน (เฉพาะตำบลปราสาท และตำบลบ้านด่าน)	๑๕๗,๐๖๘	-๖๒๔	-๐.๔๐	
๒	๑. อำเภอเมืองบุรีรัมย์ (เฉพาะตำบลหลักเขต ตำบลสวายจิก ตำบลเสม็ด ตำบลสองห้อง ตำบลสะแกชำ ตำบลเมืองฝาง และตำบลอิสาน) ๒. อำเภอพลับพลายชัย (เฉพาะตำบลสำโรง ตำบลสะเดา และตำบลจันทุม) ๓. อำเภอชำนิ ๔. อำเภอประโคนชัย (เฉพาะตำบลไพศาล)	๑๖๐,๒๖๐	๒,๕๖๘	๑.๖๓	
๓	๑. อำเภอกระสัง ๒. อำเภอห้วยราช ๓. อำเภอพลับพลายชัย (เฉพาะตำบลโคกขมิ้น และตำบลป่าชัน)	๑๕๘,๔๒๔	๗๓๒	๐.๔๖	
๔	๑. อำเภอสตึก ๒. อำเภอแคนดง ๓. อำเภอบ้านด่าน (เฉพาะตำบลโนนขวาง และตำบลวังเหนือ)	๑๕๑,๖๕๐	-๖,๐๔๒	-๓.๘๓	จำนวนราษฎรน้อยที่สุด
๕	๑. อำเภอนาโพธิ์ ๒. อำเภอบ้านใหม่ไชยพจน์ ๓. อำเภอพุทไธสง ๔. อำเภอคูเมือง (ยกเว้นตำบลพรสำราญ)	๑๖๑,๘๖๔	๔,๑๗๒	๒.๖๕	จำนวนราษฎรมากที่สุด

สำนักงานคณะกรรมการการเลือกตั้งประจำจังหวัดบุรีรัมย์

รูปแบบ ค แผ่นที่ ๒/๒

เขตเลือกตั้งที่	พื้นที่ประกอบด้วย	จำนวน ราษฎรใน เขตเลือกตั้ง (คน)	ผลต่างจาก จำนวน เฉลี่ยราษฎร ต่อ ส.ส. ๑ คน	คิดเป็น ร้อยละ	หมายเหตุ
๖	๑. อำเภอลำปลายมาศ ๒. อำเภอคูเมือง (เฉพาะตำบลพรสำราญ) ๓. อำเภอหนองหงส์ (เฉพาะตำบลไทยสามัคคี ตำบลสระทอง และตำบลเสาเดียว)	๑๖๑,๑๐๑	๓,๕๐๙	๒.๑๖	
๗	๑. อำเภอปะคำ (เฉพาะตำบลไทยเจริญ ตำบลหนองบัว และตำบลโคกมะม่วง) ๒. อำเภอโนนสุวรรณ ๓. อำเภอหนองกี่ ๔. อำเภอหนองหงส์ (เฉพาะตำบลหนองชัยศรี ตำบลห้วยหิน ตำบลเมืองฝ้าย และตำบลสระแก้ว)	๑๕๓,๑๑๖	-๔,๕๗๖	-๒.๙๐	
๘	๑. อำเภอนางรอง ๒. อำเภอเฉลิมพระเกียรติ (เฉพาะตำบลเจริญสุข ตำบลอิสานเขต และตำบลตาเป๊ก) ๓. อำเภอปะคำ (เฉพาะตำบลปะคำ และตำบลห้วยน้ำบ)	๑๕๕,๕๗๑	-๒,๑๒๑	-๑.๓๕	
๙	๑. อำเภอโนนดินแดง ๒. อำเภอละหานทราย ๓. อำเภอบ้านกรวด (เฉพาะตำบลบ้านกรวด ตำบลปราสาท ตำบลบึงเจริญ และตำบลหนองไม้งาม) ๔. อำเภอเฉลิมพระเกียรติ (เฉพาะตำบลถาวร และตำบลยายแยมวัฒนา)	๑๕๗,๓๘๒	-๓๐๐	-๐.๑๙	
๑๐	๑. อำเภอประโคนชัย (ยกเว้นตำบลไพศาล) ๒. อำเภอบ้านกรวด (เฉพาะตำบลเขาดินเหนียว ตำบลโนนเจริญ ตำบลหินลาด ตำบลจันทเพชร และตำบลสายตะกู)	๑๖๐,๔๖๙	๒,๗๗๗	๑.๗๖	

เหตุผลประกอบการแบ่งเขตเลือกตั้ง

๑. พื้นที่ของเขตเลือกตั้งแต่ละเขตติดต่อกัน
๒. จำนวนราษฎรในแต่ละเขตเลือกตั้งใกล้เคียงกัน
๓. พื้นที่ส่วนใหญ่เคยเป็นเขตเลือกตั้งเดียวกัน
๔. ผลต่างจำนวนราษฎรในแต่ละเขตเลือกตั้งไม่เกินร้อยละ ๑๐ และจำนวนราษฎรในเขตเลือกตั้งมากที่สุดและน้อยที่สุด คิดเป็นร้อยละ ๖.๔๘

สำนักงานคณะกรรมการการเลือกตั้งประจำจังหวัดบุรีรัมย์

ข้อมูลราษฎรในจังหวัดบุรีรัมย์ ณ ๓๑ ธันวาคม ๒๕๖๕

ลำดับ	อำเภอ	จำนวนราษฎร ระดับอำเภอ	ตำบล	จำนวนราษฎร ระดับตำบล
๑	อำเภอเมืองบุรีรัมย์	๒๒๐,๔๒๖	ตำบลในเมือง	๒๓,๘๗๐
			ตำบลเสม็ด	๑๗,๘๑๔
			ตำบลบ้านบัว	๑๐,๒๓๑
			ตำบลสะแกโพรง	๑๓,๓๙๘
			ตำบลสวายจิก	๑๑,๙๘๗
			ตำบลบ้านยาง	๑๓,๘๕๖
			ตำบลพระครู	๗,๐๑๕
			ตำบลถลุงเหล็ก	๕,๖๙๘
			ตำบลหนองตาต	๑๑,๕๖๓
			ตำบลลุมพิก	๘,๗๗๓
			ตำบลสองห้อง	๗,๕๑๗
			ตำบลบัวทอง	๖,๗๗๘
			ตำบลชุมเห็ด	๒๐,๐๗๘
			ตำบลหลักเขต	๖,๙๓๙
			ตำบลสะแกขำ	๑๐,๓๒๒
			ตำบลกลันทา	๗,๑๐๗
			ตำบลกระสัง	๗,๗๕๑
ตำบลอิสาณ	๒๑,๘๑๙			
ตำบลเมืองฝาง	๗,๙๑๐			
๒	อำเภอคูเมือง	๖๗,๗๓๒	ตำบลคูเมือง	๙,๓๕๗
			ตำบลปะเคียบ	๑๐,๗๙๑
			ตำบลบ้านแพ	๗,๑๕๑
			ตำบลพรสำราญ	๙,๗๖๗
			ตำบลหินเหล็กไฟ	๑๐,๖๒๖
			ตำบลตูมใหญ่	๑๒,๒๒๑
			ตำบลหนองขमार	๗,๘๑๙
๓	อำเภอกระสัง	๑๐๔,๖๙๔	ตำบลกระสัง	๑๔,๘๔๒
			ตำบลลำดวน	๑๑,๒๙๖
			ตำบลสองชั้น	๑๒,๒๖๙
			ตำบลสูงเนิน	๑๐,๙๗๕
			ตำบลหนองเต็ง	๑๒,๒๑๕

OK

ข้อมูลราษฎรในจังหวัดบุรีรัมย์ ณ ๓๑ ธันวาคม ๒๕๖๕

ลำดับ	อำเภอ	จำนวนราษฎร ระดับอำเภอ	ตำบล	จำนวนราษฎร ระดับตำบล
๓	อำเภอกระสัง	๑๐๔,๖๙๔	ตำบลเมืองไผ่	๗,๒๓๘
			ตำบลชุมแสง	๖,๖๙๘
			ตำบลบ้านปรือ	๘,๙๙๙
			ตำบลห้วยสำราญ	๗,๐๘๘
			ตำบลกันทรารมย์	๘,๖๐๐
			ตำบลศรีภูมิ	๔,๔๗๔
๔	อำเภอนางรอง	๑๑๓,๕๑๔	ตำบลนางรอง	๒๓,๔๙๙
			ตำบลสะเดา	๑๐,๒๔๒
			ตำบลชุมแสง	๕,๕๕๗
			ตำบลหนองโบสถ์	๗,๘๑๓
			ตำบลหนองกง	๖,๒๘๕
			ตำบลถนนหัก	๑๐,๑๕๘
			ตำบลหนองไทร	๖,๘๐๗
			ตำบลก้านเหลือง	๔,๘๕๑
			ตำบลบ้านสิงห์	๕,๙๕๒
			ตำบลลำไทรโยง	๕,๙๖๔
			ตำบลทรัพย์พระยา	๗,๓๐๘
			ตำบลหนองยายพิมพ์	๔,๙๐๘
			ตำบลหัวถนน	๕,๑๘๔
			ตำบลทุ่งแสงทอง	๓,๔๔๔
ตำบลหนองโสน	๕,๕๕๒			
๕	อำเภอหนองกี่	๗๐,๔๓๙	ตำบลหนองกี่	๕,๕๑๖
			ตำบลเข็ยปราสาท	๖,๓๓๐
			ตำบลเมืองไผ่	๙,๗๘๖
			ตำบลดอนอะราง	๑๐,๖๓๖
			ตำบลโคกสว่าง	๕,๗๑๘
			ตำบลทุ่งกระตาดพัฒนา	๘,๑๘๖
			ตำบลทุ่งกระเต็น	๖,๔๗๔
			ตำบลท่าโพธิ์ชัย	๔,๖๒๗
			ตำบลโคกสูง	๖,๖๓๔
ตำบลบุกระสัง	๖,๕๓๒			

๒๓

ข้อมูลราษฎรในจังหวัดบุรีรัมย์ ณ ๓๑ ธันวาคม ๒๕๖๕

ลำดับ	อำเภอ	จำนวนราษฎร ระดับอำเภอ	ตำบล	จำนวนราษฎร ระดับตำบล
๖	อำเภอละหานทราย	๗๓,๙๑๓	ตำบลละหานทราย	๑๒,๕๕๗
			ตำบลหนองตะครอง	๘,๓๖๗
			ตำบลสำโรงใหม่	๑๒,๖๕๘
			ตำบลหนองแวง	๑๖,๘๑๔
			ตำบลตาจ่ง	๑๖,๖๖๙
			ตำบลโคกवान	๖,๘๔๘
๗	อำเภอประโคนชัย	๑๓๔,๕๒๔	ตำบลประโคนชัย	๑๗,๓๑๑
			ตำบลแสลงโทน	๖,๒๐๓
			ตำบลบ้านไทร	๙,๖๓๔
			ตำบลละเวีย	๙,๙๓๕
			ตำบลจรเข้มาก	๑๐,๙๙๔
			ตำบลปังกู	๑๐,๓๐๑
			ตำบลโคกย่าง	๔,๒๕๔
			ตำบลโคกม้า	๗,๗๖๒
			ตำบลไพศาล	๑๑,๘๖๗
			ตำบลตะโกตาพิ	๗,๗๖๒
			ตำบลเขาคอก	๑๐,๔๓๕
			ตำบลหนองบอน	๗,๙๗๒
			ตำบลโคกมะขาม	๔,๔๙๘
			ตำบลโคกตูม	๕,๗๙๗
			ตำบลประทัดบุ	๔,๐๒๒
			ตำบลสี่เหลี่ยม	๕,๗๙๗
๘	อำเภอบ้านกรวด	๗๖,๙๓๖	ตำบลบ้านกรวด	๑๐,๔๕๙
			ตำบลโนนเจริญ	๘,๕๑๖
			ตำบลปราสาท	๑๑,๖๓๑
			ตำบลสายตะกู	๘,๘๙๔
			ตำบลหินลาด	๖,๒๗๘
			ตำบลบึงเจริญ	๖,๙๒๖
			ตำบลจันทบเพชร	๗,๘๓๓
			ตำบลหนองไม้งาม	๑๐,๑๐๘
ตำบลเขาดินเหนือ	๖,๒๙๑			

๐๗

ข้อมูลราษฎรในจังหวัดบุรีรัมย์ ณ ๓๑ ธันวาคม ๒๕๖๕

ลำดับ	อำเภอ	จำนวนราษฎร ระดับอำเภอ	ตำบล	จำนวนราษฎร ระดับตำบล
๙	อำเภอพุทไธสง	๔๕,๖๕๓	ตำบลพุทไธสง	๘,๓๖๗
			ตำบลมะเฟือง	๖,๑๒๓
			ตำบลบ้านจาน	๗,๒๐๔
			ตำบลบ้านเป่า	๕,๔๕๖
			ตำบลบ้านแวง	๕,๐๙๐
			ตำบลบ้านยาง	๘,๒๓๙
			ตำบลหายโศก	๕,๑๗๔
๑๐	อำเภอลำปลายมาศ	๑๓๑,๗๖๘	ตำบลลำปลายมาศ	๘,๕๓๘
			ตำบลหนองคู	๘,๙๖๑
			ตำบลแสงพัน	๙,๓๖๒
			ตำบลทะเลเมนชัย	๙,๐๙๕
			ตำบลตลาดโพธิ์	๕,๔๘๕
			ตำบลหนองกะทิง	๗,๒๘๔
			ตำบลโคกกลาง	๙,๑๕๙
			ตำบลโคกสะอาด	๙,๘๓๓
			ตำบลเมืองแฝก	๑๐,๕๑๓
			ตำบลบ้านยาง	๘,๒๐๓
			ตำบลผไทรินทร์	๑๐,๔๗๕
			ตำบลโคกล่าม	๗,๗๓๑
			ตำบลหินโคน	๑๐,๐๕๑
			ตำบลหนองบัวโคก	๗,๙๒๒
			ตำบลบุโพธิ์	๔,๓๕๙
			ตำบลหนองโดน	๔,๗๙๗
๑๑	อำเภอสตึก	๑๐๙,๕๔๙	ตำบลสตึก	๑๑,๙๙๓
			ตำบลนิคม	๑๖,๓๕๘
			ตำบลทุ่งวัง	๘,๒๖๗
			ตำบลเมืองแก	๑๑,๑๔๔
			ตำบลหนองใหญ่	๙,๕๓๕
			ตำบลร่อนทอง	๑๑,๙๖๗
			ตำบลดอนมนต์	๕,๕๘๕
			ตำบลชุมแสง	๑๐,๒๙๐

Handwritten mark

ข้อมูลราษฎรในจังหวัดบุรีรัมย์ ณ ๓๑ ธันวาคม ๒๕๖๕

ลำดับ	อำเภอ	จำนวนราษฎร ระดับอำเภอ	ตำบล	จำนวนราษฎร ระดับตำบล
๑๑	อำเภอสตึก	๑๐๙,๕๔๙	ตำบลท่าม่วง	๕,๙๖๙
			ตำบลสะแก	๗,๒๕๓
			ตำบลสนามชัย	๖,๔๑๙
			ตำบลกระสัง	๔,๗๖๙
๑๒	อำเภอปะคำ	๔๕,๔๕๗	ตำบลปะคำ	๗,๑๔๘
			ตำบลไทยเจริญ	๗,๐๑๗
			ตำบลหนองบัว	๖,๒๕๓
			ตำบลโคกมะม่วง	๑๓,๙๙๕
๑๓	อำเภอนาโพธิ์	๓๒,๐๑๔	ตำบลนาโพธิ์	๗,๐๙๑
			ตำบลบ้านคู	๖,๕๗๙
			ตำบลบ้านตูม	๕,๑๗๘
			ตำบลดอนนอก	๗,๘๗๐
๑๔	อำเภอหนองหงส์	๔๙,๘๗๖	ตำบลสระแก้ว	๖,๙๐๕
			ตำบลไทยสามัคคี	๙,๑๖๕
			ตำบลหนองชัยศรี	๖,๓๔๒
			ตำบลเสาเดี่ยว	๖,๖๗๕
			ตำบลเมืองฝ้าย	๗,๓๕๙
			ตำบลห้วยหิน	๙,๗๐๔
			ตำบลสระทอง	๓,๗๒๖
๑๕	อำเภอพลับพลาชัย	๔๔,๙๕๓	ตำบลโคกขมิ้น	๙,๘๗๒
			ตำบลป่าซัน	๖,๓๑๕
			ตำบลสะเดา	๙,๖๘๕
			ตำบลจันทุม	๑๐,๕๒๐
			ตำบลสำโรง	๘,๕๖๑
๑๖	อำเภอห้วยราช	๓๗,๕๔๓	ตำบลห้วยราช	๔,๓๙๖
			ตำบลสามแวง	๔,๓๒๖
			ตำบลตาเสา	๕,๑๗๗
			ตำบลบ้านตะโก	๓,๔๔๙
			ตำบลสนวน	๕,๖๓๑

๐๓

ข้อมูลราษฎรในจังหวัดบุรีรัมย์ ณ ๓๑ ธันวาคม ๒๕๖๕

ลำดับ	อำเภอ	จำนวนราษฎร ระดับอำเภอ	ตำบล	จำนวนราษฎร ระดับตำบล
๑๖	อำเภอห้วยราช	๓๗,๕๔๓	ตำบลโคกเหล็ก	๖,๕๕๖
			ตำบลเมืองโพธิ์	๓,๙๐๒
			ตำบลห้วยราชา	๔,๑๐๖
๑๗	อำเภอโนนสุวรรณ	๒๕,๑๐๒	ตำบลโนนสุวรรณ	๗,๑๑๗
			ตำบลทุ่งจันทน์	๕,๘๒๓
			ตำบลโกรกแก้ว	๖,๐๔๑
			ตำบลคงฮีจาน	๖,๑๒๑
๑๘	อำเภอชำนิ	๓๕,๓๑๙	ตำบลชำนิ	๔,๘๑๕
			ตำบลหนองปล่อง	๕,๗๒๐
			ตำบลเมืองยาง	๗,๖๑๕
			ตำบลช่อผกา	๗,๓๒๗
			ตำบลละวาด	๖,๐๘๙
			ตำบลโคกสนวน	๓,๗๕๓
๑๙	อำเภอบ้านใหม่ไชยพจน์	๒๖,๒๓๒	ตำบลหนองแวง	๗,๙๒๐
			ตำบลทองหลาง	๕,๑๐๕
			ตำบลแดงใหญ่	๔,๖๖๗
			ตำบลกุสุวานแดง	๓,๙๑๕
			ตำบลหนองเยือง	๔,๖๒๕
๒๐	อำเภอโนนดินแดง	๒๘,๐๙๗	ตำบลโนนดินแดง	๑๒,๓๘๒
			ตำบลสัมปอຍ	๔,๗๘๒
			ตำบลลำนางรอง	๑๐,๙๓๓
๒๑	อำเภอบ้านด่าน	๓๐,๗๕๑	ตำบลบ้านด่าน	๑๒,๐๑๘
			ตำบลปราสาท	๘,๙๓๒
			ตำบลวังเหนือ	๔,๑๕๙
			ตำบลโนนขวาง	๕,๖๔๒
๒๒	อำเภอแคนดง	๓๒,๓๐๐	ตำบลแคนดง	๑๑,๙๘๖
			ตำบลดงพลอง	๖,๗๗๔
			ตำบลสระบัว	๖,๐๓๐
			ตำบลหัวฝาย	๗,๕๑๐

๒๖

ข้อมูลราษฎรในจังหวัดบุรีรัมย์ ณ ๓๑ ธันวาคม ๒๕๖๕

ลำดับ	อำเภอ	จำนวนราษฎร ระดับอำเภอ	ตำบล	จำนวนราษฎร ระดับตำบล
๒๓	อำเภอเฉลิมพระเกียรติ	๔๐,๑๒๓	ตำบลเจริญสุข	๖,๖๙๖
			ตำบลถาวร	๗,๖๒๘
			ตำบลยายแม่วัฒนา	๘,๖๓๐
			ตำบลตาเป็ก	๘,๗๙๘
			ตำบลอีสานเขต	๘,๓๗๑
รวม		๑,๕๗๖,๙๑๕ คน		

Handwritten signature

แบบรับฟังความคิดเห็น
เกี่ยวกับการแบ่งเขตเลือกตั้งสมาชิกสภาผู้แทนราษฎรจังหวัดบุรีรัมย์
ระหว่างวันที่ ๔-๑๓ กุมภาพันธ์ ๒๕๖๖

๑. ผู้แสดงความคิดเห็น

- ประชาชน
ชื่อ ชื่อสกุล
ที่อยู่.....
- พรรคการเมือง ชื่อ พรรค
- สำนักงานใหญ่ สาขาพรรคการเมือง ลำดับที่ ตัวแทนพรรคการเมืองประจำจังหวัด
ชื่อ ชื่อสกุล ผู้แสดงความคิดเห็น.....
เกี่ยวข้องกับพรรคการเมืองในฐานะเป็น

๒. ความคิดเห็นเกี่ยวกับรูปแบบการแบ่งเขตเลือกตั้ง

๒.๑ เห็นด้วย (ระบุได้ ๑ รูปแบบ)

- รูปแบบ ก.
เนื่องจาก.....

- รูปแบบ ข.
เนื่องจาก.....

- รูปแบบ ค.
เนื่องจาก.....

๒.๒ ไม่เห็นด้วยทั้ง ๓ รูปแบบ และขอเสนอความคิดเห็นในการแบ่งเขตเลือกตั้งในข้อ ๓.

๓. การเสนอความคิดเห็นในการแบ่งเขตเลือกตั้ง (กรณีไม่เห็นด้วยกับการแบ่งเขตเลือกตั้งใน ข้อ ๒.๑)

ข้าพเจ้า มีข้อเสนอแนะเกี่ยวกับการแบ่งเขตเลือกตั้งของจังหวัดบุรีรัมย์ ดังนี้

เขตเลือกตั้งที่	พื้นที่ประกอบด้วย	จำนวนราษฎร ในเขตเลือกตั้ง	ผลต่างของจำนวน ราษฎรจากค่าเฉลี่ย*	เหตุผลประกอบการเสนอแนะ การแบ่งเขตเลือกตั้ง
๑				
๒				
๓				

เขตเลือกตั้งที่	พื้นที่ประกอบด้วย	จำนวนราษฎรในเขตเลือกตั้ง	ผลต่างของจำนวนราษฎรจากค่าเฉลี่ย*	เหตุผลประกอบการเสนอแนะการแบ่งเขตเลือกตั้ง
๕				
๕				
๖				
๗				
๘				
๙				
๑๐				

(ลงชื่อ)

ผู้แสดงความคิดเห็น

(.....)

วันที่ กุมภาพันธ์ ๒๕๖๖

หมายเหตุ ๑. หลักเกณฑ์ในการแบ่งเขตเลือกตั้งซึ่งพื้นที่ของเขตเลือกตั้งแต่ละเขตให้ติดต่อกันและต้องจัดให้มีจำนวนราษฎรในแต่ละเขตเลือกตั้งใกล้เคียงกัน ดังนี้

๑.๑ ให้รวมอำเภอต่างๆ เป็นเขตเลือกตั้ง โดยคำนึงถึงพื้นที่ที่ติดต่อกัน ความสะดวกในการคมนาคมระหว่างกัน และการเคยอยู่ในเขตเลือกตั้งเดียวกัน ถ้าการรวมอำเภอจะทำให้มีจำนวนราษฎรมีจำนวนมากหรือน้อยเกินไป ให้แยกตำบลของอำเภอออกเพื่อให้ได้จำนวนราษฎรพอเพียงสำหรับการเป็นเขตเลือกตั้ง แต่จะแยกหรือรวมเฉพาะบางส่วนของตำบลไม่ได้

๑.๒ ในกรณีที่มีการกำหนดพื้นที่ตามข้อ ๑.๑ จะทำให้จำนวนราษฎรในแต่ละเขตเลือกตั้งมีจำนวนไม่ใกล้เคียงกัน ให้ดำเนินการแบ่งเขตเลือกตั้งตามสภาพของชุมชนที่ราษฎรมีการติดต่อกันเป็นประจำในลักษณะที่เป็นชุมชนเดียวกันหรือใกล้เคียงกันตามสภาพการเดินทางติดต่อกันได้โดยสะดวก โดยจะต้องทำให้จำนวนราษฎรมีจำนวนใกล้เคียงกันมากที่สุด

๑.๓ เปิดโอกาสให้พรรคการเมืองและประชาชนมีส่วนร่วมแสดงความคิดเห็นเพื่อประกอบการพิจารณาเกี่ยวกับการแบ่งเขตเลือกตั้ง

ทั้งนี้ สามารถใช้ข้อมูลจำนวนประชากรในจังหวัดบุรีรัมย์ประกอบการพิจารณาแสดงความคิดเห็นตามเอกสารที่แนบมาพร้อมแบบแสดงความคิดเห็นนี้

๒. พรรคการเมือง หรือประชาชน สามารถแสดงความคิดเห็นหรือข้อเสนอแนะตามแบบรับฟังความคิดเห็นนี้ เพื่อความสะดวกในการรวบรวมข้อมูลเสนอต่อคณะกรรมการการเลือกตั้งต่อไป

๓. กรุณาส่งความคิดเห็นและข้อเสนอแนะ ให้สำนักงานคณะกรรมการการเลือกตั้งประจำจังหวัดบุรีรัมย์ เลขที่ ๙๙๙ หมู่ที่ ๖ ตำบลกระสัง อำเภอเมืองบุรีรัมย์ จังหวัดบุรีรัมย์ ๓๑๐๐๐ หรือโทรสาร ๐ ๔๕๖๐ ๔๐๐๐ ต่อ ๑๕๐๐ หรือ E - Mail : saraban_brm@ect.go.th ภายในวันที่ ๑๓ กุมภาพันธ์ ๒๕๖๖